



**КОМИТЕТ ИМУЩЕСТВЕННЫХ ОТНОШЕНИЙ
АДМИНИСТРАЦИИ ПЕРМСКОГО МУНИЦИПАЛЬНОГО РАЙОНА**

РЕШЕНИЕ
о размещении объектов № 128

Пермский край
Пермский район

03.03.2021

Комитет имущественных отношений администрации Пермского муниципального района разрешает Акционерному обществу «Газпром газораспределение Пермь» (ИНН 5902183841, ОГРН 2125902017723, почтовый адрес: 614000, г. Пермь, ул. Петропавловская, 43)

размещение объекта «газопровод давлением до 0,6 Мпа включительно, для размещения которого не требуется разрешения на строительство»

на землях государственная собственность на которые не разграничена

на срок 1 год с 03.03.2021 г. по 02.03.2022 г.

Местоположение: Пермский край, Пермский район, п. Красный Восход, ул. Новосельская, к дому 40.

Приложение: схема предполагаемых к использованию земель или части земельного участка.

Председатель комитета имущественных
отношений администрации Пермского
муниципального района

Г.В. Мюресов

(подпись, печать)



Схема предполагаемых к использованию земель или части земельного участка

Объект: Газопровод давлением до 0,6 Мпа включительно, для размещения которого не требуется разрешения на строительство

Местоположение: расположенным по адресу: Пермский край, р-н Пермский, п. Красный Восход, ул. Новосельская, к дому 40

Площадь земель или части земельного участка, кв.м.: 54






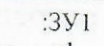
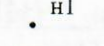

Категория земель: земли населенных пунктов

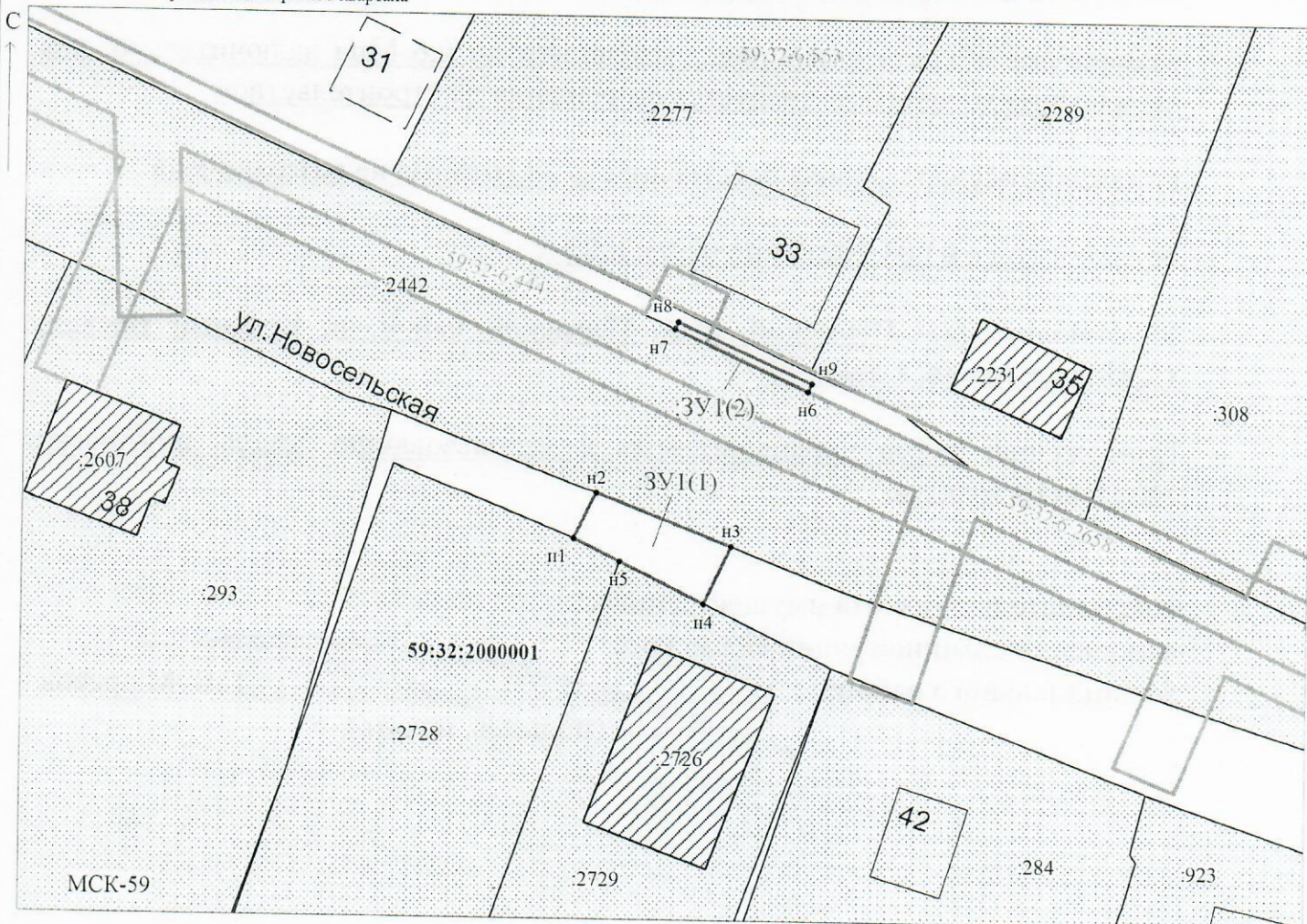
Каталог координат, м

№ точки границы	X	Y
n1	515777.58	2200927.22
n2	515781.11	2200928.89
n3	515777.09	2200939.14
n4	515772.79	2200937.10
n5	515775.90	2200930.68
n6	515788.98	2200944.78
n7	515793.49	2200934.73
n8	515794.02	2200934.98
n9	515789.58	2200945.07

Вид разрешенного использования: -
 Описание границ смежных землепользователей:
 От точки n1 до точки n2 - земли общего пользования
 От точки n2 до точки n3 - земельный участок с кадастровым номером 59:32:2000001:2442
 От точки n3 до точки n4 - земли общего пользования
 От точки n4 до точки n5 - земельный участок с кадастровым номером 59:32:2000001:2729
 От точки n5 до точки n1 - земельный участок с кадастровым номером 59:32:2000001:2728
 От точки n6 до точки n37 - земельный участок с кадастровым номером 59:32:2000001:2442
 От точки n7 до точки n6 - земли общего пользования

Условные обозначения:

-  - предполагаемый участок земель, на которых планируется размещение объекта
-  - границы и номер земельного участка, сведения о которых внесены в ЕГРН
-  - границы и номер объекта капитального строительства, сведения о которых внесены в ЕГРН
-  - граница кадастрового квартала
-  - зоны с особыми условиями использования территории, сведения о которых внесены в ЕГРН
-  - обозначение запрашиваемого земельного участка
-  - характерная точка границ земель или части земельного участка
-  - номер кадастрового квартала



Масштаб 1:500

Заявитель: _____ / Егошина И.В.
 МП (подпись, расшифровка подписи)

(для юридических лиц
и индивидуальных предпринимателей)